РЕСПУБЛИКА БУРЯТИЯ
МУНИЦИПАЛЬНОЕ АВТОНОМНОЕ УЧРЕЖДЕНИЕ ДОПОЛНИТЕЛЬНОГО ОБРАЗОВАНИЯ
«ГОРОДСКОЙ ЦЕНТР ДЕТСКО-ЮНОШЕСКОГО ТУРИЗМА» ГОРОДА УЛАН-УДЭ

«Атлас Республики Бурятия «Наша Родина - Бурятия!»

(дидактические материалы для школьников)

авторы:

Мелешкина Елена Павловна, заместитель директора по УВР МАУ ДО г. Улан-Удэ,

Пушкарева Снежана Владимировна, методист МАУ ДО «ГЦДЮнТур» г. Улан-Удэ,

Бадмаева Оксана Цыдыпжаповна, педагог-организатор МАУ ДО«ГЦДЮнТур» г. Улан-Удэ.

г. Улан-Удэ, 2026

Аннотация

Атлас Республики Бурятия «Наша Родина - Бурятия!» / Сост. Е.П. Мелешкина, С.В. Пушкарева, О.Ц. Бадмаева. — Улан-Удэ, 2026. — 30 с.: ил., карт.

«Атлас «Наша Родина - Бурятия!» — это красочный иллюстрированный путеводитель, созданный специально для детей **от 6 до 12 лет**. Эта книга превратит изучение географии и истории малой родины в захватывающий квест.

Что ждёт юного читателя под обложкой:

Живые карты. Вместо скучных схем — яркие рисунки с главными историко-географическими сведениями, достопримечательностями родного края, административными районами, заповедниками, водоемами, растительным и животным миром, а также полезными ископаемыми республики Бурятия.

Увлекательные факты. Краткие истории о государственном устройстве, о главных символах республики, о народах проживающих в республики, о животных, обитающих в тайге, о полезных и ядовитых растениях, о водных и природных богатствах и о тайнах, которые скрывают древние памятники родного края.

Интерактивные задания. Атлас нацелен на формирование необходимых навыков исследовательской работы и умения работать с информацией. Цифровые следы реализации образовательной практики представлены QR-кодами, по которым юный исследователь может на основе анализа данных из разных источников составить исследовательский проект.

В конце книги размещен кроссворд «Моя Бурятия», который предлагает юному читателю вспомнить, что узнал о родном крае и заполнить пустые клетки кроссворда.

«Атлас «Наша Родина - Бурятия!» соответствует требованиям региональной образовательной программы «История родного края» и

идеально подходит для первого знакомства с краеведением, семейного чтения и подготовки к урокам в начальной школе.

Открой книгу и начни своё главное путешествие, не выходя из комнаты

Оглавление

I. Пояснительная записка

II. Содержание (основная часть)

III. От идеи к изданию. Работа над Атласом

IV. Заключение

V. Список источников и литературы

VI. Приложения

I. Пояснительная записка

Сегодня в образовании уделяется большое внимание изучению родного края, но при этом, к сожалению, ученикам не всегда интересны такие уроки, что приводит к низкому уровню знаний. Причины этой проблемы – отсутствие качественных методических материалов и недостаточное вовлечение самих учеников в процесс познания. Как показал проведенный нами анализ ситуации, в Бурятии реализуются, как правило, пособия, знакомящие с архитектурой, историей, природой, литературой родного города (как в общеобразовательных школах, так и в учреждениях дополнительного образования), упоминающие самые известные факты о РБ, оставляя незамеченными многие природные и культурные достопримечательности.

Актуальность выпуска Атласа заключается в том, что заключенная в нем информация по родному краю является одним из основных источников комплексного обогащения учащихся знаниями о Бурятии, воспитания любви к ней, формирования гражданской позиции. Каждый человек связан с прошлым, настоящим и будущим своей страны, поэтому необходимо, чтобы подростки хорошо знали свои истоки, историю, культуру своего края, своей страны. Известно, что этому нельзя научить, ограничиваясь рассказом или показом. Для этого нужна соответствующая деятельность учащихся. Процессы обучения и воспитания подростков более эффективны, если они происходят на деятельностной основе: в процессе выполнения учебно-исследовательских работ, самостоятельных исследований и проектов в контексте реализации собственных интересов в привязке к объектам из «ближнего мира», того пространства, которое окружает самих учащихся. Одним из методов обучения краеведению может быть метод проектов, который лежит в основе системно-деятельностного подхода и является актуальным для современного образования**.**

Значимость социального проектирования определяется тем, что оно позволяет приблизить учебную деятельность к решению практических, общественно значимых задач, способствует организации самостоятельной

деятельности учащихся, даёт положительные результаты в формировании социальной активности подростков и повышает уровень воспитанности.

Общественно-полезная деятельность помогает детям овладеть социокультурными, коммуникативными, организаторскими навыками. В процессе социального проектирования дети сами организуют себя, планируют результаты, стремятся к их достижению, самостоятельно находят пути решения проблемы. За счет реализации социальных инициатив социальные проекты преобразовывают общество, вносят позитивные изменения в окружающую социальную среду.

Новизна Атласа. В соответствии с требованиями современного общества Атлас нацелен на выявление и последующее развитие склонности учащихся к научно-исследовательской и проектной деятельности, на формирование необходимых навыков исследовательской работы и умения работать с информацией (оценивать её значимость для решения той или иной проблемы, анализировать, выявлять с её помощью все новые проблемы в конкретной области знаний, выдвигать гипотезы их решения, определять наиболее рациональные методы и средства решения данных проблем). Другими словами - владеть современными технологиями исследовательской деятельности и претворять свою идею в новый интеллектуальный продукт с помощью QR-кодов.

Отличительная особенность Атласа. Дизайн Атласа строится на основе модульного подхода и проектного способа организации деятельности учащихся от замысла до результата и полностью составлен авторами учебного пособия.

Педагогическая целесообразность. Атлас предполагает не только освоение проектной технологии в социокультурной сфере, но и активизацию работы школьников по изучению родного края. Основу Атласа составляет краеведческий компонент, который традиционно является эффективным средством воспитания, обладает большим образовательным потенциалом и создает условия для духовного, интеллектуального, физического развития

личности. Вместе с тем построение содержания Атласа по модульному типу позволяет учащимся самим выбирать опорные знания с максимальной ориентацией на субъектный опыт, виды деятельности, способы участия в них, тем самым определять оптимальные условия для самовыражения, самоопределения и развития своей индивидуальности.

Для обеспечения индивидуального подхода и выстраивания индивидуальных траекторий развития обучающихся, быстрого формирования умений и навыков практической деятельности и самостоятельной работы используются разнообразные системы выбора. Вовлечение в исследовательскую и проектную культуру происходит по принципу «От пробного действия – к глубоким исследованиям и значимым проектам».

Реализация Атласа в образовательном процессе позволяет: - оказывать комплексное: обучающее, развивающее, воспитательное воздействие на личность учащегося к изучению природы, истории, географии и культуры родного края; популяризации среди детей историко-культурного наследия Республики Бурятия; - изменить качество межличностных отношений между учащимися; - создать психологически комфортные условия обучения; - содействовать становлению субъектных качеств личности учащихся.

Адресат программы. Книга адресована сообществу детей, подростков и педагогов, интересующихся историей родного края (краеведением), увлеченных краеведческой деятельностью, стремящихся принести пользу своему Отечеству.

«Атлас «Наша Родина - Бурятия!» направлен на вызывание любопытства, интереса детей и школьников к изучению природы, истории, географии и культуры родного края; популяризации среди детей историко-культурного наследия Республики Бурятия; привитию исследовательских навыков учащихся при работе с атласом; развитию навыков активной коммуникации. а так же способствовать лучшему усвоению материала.

II. Содержание (основная часть) «Атласа «Наша Родина - Бурятия!»

В **«Атлас «Наша Родина - Бурятия!»** вошли карты, иллюстрации и описание по следующих темам: Государственное устройство и Районы Республики Бурятия; население и народы Бурятии; Общие географические сведения; Водоемы и Заповедные места Бурятии; Животный и растительный мир; Полезные ископаемые и Достопримечательности родного края (Приложение № 1).

В предисловии Атласа авторы приглашают юного читателя к путешествию по Родному краю: «Мы живём в республике Бурятия - краю заснеженных горных вершин, бескрайних плодородных степных просторов, цветущих лугов, быстротечных хрустально-прозрачных рек и голубых озёр».

В разделе Республика Бурятия — субъект Российской Федерации говорится, что наша республика входит в состав Дальневосточного федерального округа, а ее столица — город Улан-Удэ. Показано геополитическое расположение республики, раскрыта государственное устройство.

Республика имеет свои государственные символы: Герб, Флаг, Гимн. В пособие приводится описание флага и герба, а также опубликованы слова гимна Бурятии для ознакомления.

Республика Бурятия образована в мае 1923 года. На ее территории расположены 21 муниципальных района. Каждый район уникален в своем развитии и имеет свои культурные и природные достопримечательности.

В Бурятии проживает более ста национальностей. Основным национальным составом населения Республики Бурятия являются: русские, эвенки, буряты, татары, сойоты, семейские и казаки. В кратких рассказах приводится информация об историческом проживание данных народов, их традиции и обычаи.

В историко-географическом разделе дается информация о природном разнообразии Бурятии: о горных рельефах, о водоемах, о заповедных местах, о редких представителей животного и растительного мира.

В разделе полезные ископаемые рассказывается о крупнейших месторождениях уникальных для Бурятии горных пород и минералов, расположив их на карте республики для наглядности.

Атлас состоит из двух блоков: инвариантного и вариативного.

Инвариантный блок воплощает содержание Атласа позволяет учащимся освоить технологию проектной деятельности и подразумевает выполнение проекта или исследования в области краеведения (на конкретных темах в заданных границах места).

Вариативный блок Атласа (по выбору учащихся) предусматривает ознакомление учащихся с ключевыми темами: Государственным устройством Республики Бурятия; достопримечательностями родного края; географическими и природными сведениями; а также направлен на углубление знаний и навыков в определенных предметных областях, повышение активности учащихся в краеведческих мероприятиях и преобразовательной деятельности.

В содержательном плане пособие включает в себя знакомство с такими аспектами как:

- гуманитарный (расширение знаний по истории, культуре и географии «малой» Родины;

- гражданско-правовой (знакомство с правовыми нормами отношений в государстве и обществе в области деятельности общественных движений и организаций, сохранения культурного и природного наследия);

- социокультурный (возможность реального включения ребенка в социокультурную среду, практики социального творчества, создание и реализация гражданско-патриотических проектов; развитие волонтерской активности, медиа-информационных технологий).

Важнейшей характеристикой данного модульного пособия является подвижность содержания и технологий, учет индивидуальных интересов и запросов учащихся. Разнообразие краеведческих направлений и форм занятий

позволяет делать учебный процесс динамичным, востребованным, и в результате мотивированным для учащихся.

Цифровые следы реализации образовательной практики представлены QR-кодами, по которым юный исследователь может на основе анализа данных из разных источников составить исследовательский проект.

III. От идеи к изданию. Работа над Атласом

Идея появления Атласа выросла из запроса педагогического сообщества. В ходе встреч с учителями, краеведами и специалистами по патриотическому воспитанию стало очевидно, что детям не хватает современных и доступных изданий о родной земле. Речь шла не просто о фактах, а о системном и увлекательном рассказе: о природе, истории, народах, о том, из чего складывается само понятие «Родной край- Бурятия».

Мы очень переживали, потому что задача стояла непростая. Сделать издание с одной стороны научным, а с другой - интересным детям, чтобы материал был понятен и увлекателен, особенно в век цифровизации, когда у детей много яркой информации в телефонах. Мы хотели привлечь их к чтению, чтобы они захотели изучить этот атлас. Очень надеемся, что у нас это получилось.

Вдохновением послужила детская энциклопедия «Наша страна Россия». Однако новая книга получила самостоятельную концепцию: если в предыдущей энциклопедии акцент делался на страну, то теперь в центре внимания родной регион как его неотъемлемая часть. При этом одной из ключевых задач стало объединение научной точности и доступности изложения, чтобы материал оставался достоверным, но при этом понятным школьнику.

Творческая группа МАУ ДО «ГЦДЮНТур» с первого сентября 2025 года приступила к работе над атласом. Были разработаны: макет Атласа «Наша Родина - Бурятия!» для школьников младших и средних классов, а так же для детей дошкольного возраста и электронная версия Атласа «Наша Родина - Бурятия!» для школьников младших и средних классов и для детей дошкольного возраста. https://vk.com/wall-217529961_861

6.11.2025 г. и 21.11.2025 г. успешно прошли Презентации Атласа «Наша Родина - Бурятия!». https://vk.com/wall-217529961_861

Презентовали краеведческий атлас как педагоги так и сами воспитанники центра. Школьники увлеченно и с большим вниманием

слушали выступления по разделам Атласа, который пришелся им по душе как по содержанию, так и по оформлению.

В январе 2026 года получили положительные рецензии: Мурзинцевой А.Е., кандидата культурологии, доцента кафедру музеологии и наследства ВСГИК (Приложение № 2); Дагбаевой В.Д., учителя высшей категории, к.и.н. (Приложение № 3).

В марте этого же года были напечатаны сигнальные экземпляры Атласа, которые сразу же разошлись по разным организациям, вызывая заинтересованность.

Для широкого тиражирования Атласа собираемся принять участие в Гранте.

IV. Заключение

Ну вот, наш атлас прочитан! Ты отлично справился с ролью штурмана и узнал много нового о нашей малой родине - республики Бурятия.

Теперь ты подкованный краевед и знаешь ответы на многие вопросы.

Но исследователь никогда не останавливается на достигнутом.

Большая история всегда начинается с маленького шага. Самое интересное — прямо за твоим порогом. В путь!

Главные результаты работы:

- собрана и структурирована информация об истории, географии и культуры родного края;

- разработан понятный дизайн карт и иллюстраций, адаптированный специально для детей младшего и среднего школьного возраста;

- создан готовый продукт — печатный (и электронный) атлас, который можно использовать на уроках окружающего мира и для самостоятельного исследования.

Мы поняли, как сложно, но увлекательно создавать дидактические пособия. В будущем мы планируем дополнить Атлас новыми разделами, новыми интерактивами.

V. Список источников и литературы

1. https://ru.ruwiki.ru/wiki/Республика_Бурятия

2. https://ru.ruwiki.ru/wiki/Городские_населённые_пункты_Бурятии

3.https://ru.ruwiki.ru/wiki/Административнотерриториальное_деление_Буряти
и

4. https://ru.ruwiki.ru/wiki/Горнодобывающая_промышленность_Бурятии

5. https://ru.ruwiki.ru/wiki/Население_Бурятии

6. https://ru.ruwiki.ru/wiki/Туризм_в_Бурятии

VI. Приложения

Приложение №1



Здравствуй, дорогой друг!

Приглашаем тебя в интересное путешествие по нашему Родному краю.

Мы живём в республике Бурятия - краю заснеженных горных вершин, бескрайних плодородных степных просторов, цветущих лугов, быстротечных хрустально-прозрачных рек и голубых озёр.

Мой край родной,
Бурятия родная!
Красивее природы не сыскать,
Любуюсь я просторами твоими,
Любуюсь хвойными лесами и тайгой…

Республика Бурятия входит в состав Российской Федерации и является составной частью Сибирского Федерального округа. Столицей республики является город Улан-Удэ.

Государственную власть в республике осуществляют: глава Республики Бурятия, правительство, Народный Хурал. Народный Хурал — это парламент, где принимаются основные законы Республики Бурятия, утверждаются государственные программы экономического и социального развития республики.

Республика Бурятия имеет свою Конституцию (основной закон) и государственные символы: Герб, Флаг, Гимн.

Герб

Государственный герб Республики Бурятия – это трехцветный круг (сине-бело-желтый, цвета национального флага республики). В верхней части круга находится золотое соембо — традиционный буддийский символ вечной жизни (солнце, луна, очаг). В центре круга расположены одинаковой ширины сине-белые полосы (означающие волны Байкала), а также светло-зеленого и темно-зеленого фона горные вершины, характерные для нашего края. Нижнюю часть круга обрамляет голубая лента «хадак» — символ гостеприимства бурятского народа, центральная часть которой является основанием герба. Концы ее ниспадают по обе стороны герба.



Флаг



Государственный флаг Республики Бурятия состоит из трех цветов — синий, белый и желтый, которые символизируют небо, чистоту и вечность.

Синий цвет олицетворяет нерушимость и верность.

Белый цвет — символ счастья, спокойствия, благополучия, мира.

Жёлтый (золотой) цвет подчёркивает духовное начало, говорит и о милосердии, гармонии человека и природы.

Гимн

Таежная, озерная, степная,
Ты добрым светом солнечным полна.
Цветущая от края и до края,
Будь счастлива, родная сторона.

Брусничный дух, черемухи дыханье,
Лилового багульника настой.
Я не дышу, а пью благоуханье
Моей земли, равнинной и лесной.

Прими, земля, сыновнее спасибо,
Святой водой аршана угости,
Чтоб я обрел невиданную силу
Для дальнего нелегкого пути.

С тобой, земля, мы слиты воедино,
Моею стала и судьба твоя.
Поклон тебе от сердца, край родимый,
Любимая Бурятия моя!
О, мать земля!

Поэт Дамба Жалсараев — автор слов гимна Бурятии. Его стихотворение «Земля моя…» (Песня о родной земле) послужило основой для гимна.

Музыку к строкам стихотворения написал композитор Анатолий Андреев.

В этой книге вы найдёте QR-коды, которые откроют доступ к дополнительным материалам. Просто наведите камеру смартфона на QR-код — и изучите тему подробнее!



Районы Республики Бурятия

Республика Бурятия образована 30 мая 1923 году как Бурят-Монгольская АССР, с 1958 года - Бурятская АССР, с 1991 года - Бурятская ССР, с 1992 г. – Республика Бурятия.

Административный центр - г. Улан-Удэ. Площадь 351,3 тыс. кв. км. На территории республики расположены 21 муниципальных района, из них 7 по природно-климатическим условиям приравнены к северным районам России; 2 городских округа; 263 городских и сельских поселений. В составе Республики Бурятия 6 городов (Улан-Удэ, Гусиноозерск, Северобайкальск, Закаменск, Кяхта и Бабушкин).





1 Баргузинский район республики приравнен к районам Крайнего Севера. Административный центр – село Баргузин.

На территории района представлены разнообразные природные ландшафты – величественные горы Баргузинского и Икатского хребтов, долина реки Баргузин, густой таежный лес и берег священного озера Байкал. Самым популярными являются: село Максимиха с песчаными пляжами; поселок Усть-Баргузин место впадения реки Баргузин в озеро Байкал.



2 Баунтовский район - это крупнейший район, занимающий пятую часть республики, находится на севере Бурятии. Административный центр – село Багдарин.

Это земля эвенков и золотоискателей, край уникальной природы и глубоких традиций. Здесь добывают золото, нефрит и уран.

3 Бичурский район находится на юге Бурятии. Административный центр – село Бичура.



Это настоящая житница республики, край, где добывают уголь, изготавливают молочную продукцию. Здесь буддийские дацаны соседствуют с православными храмами, а земля помнит следы государства Хунну и Уйгурского каганата. Это район, где хранят глубокие традиции семейских. А одна из улиц Бичуры тянется на целых 17 километров —самая длинная деревенская улица в России, вошедшая в Книгу рекордов Гиннесса!



4 Джидинский район расположен на юго-западе Бурятии. Административный центр - село Петропавловка.

Среди природных достопримечательностей и памятников истории и культуры можно отметить: Таглейский и Боргойский заказники, озеро Таглей, Цаган – Усун, гора Хараты, Урочище Дырестуйский Култук, городище – крепость империи Хунну Баян – Ундэр.



5 Еравнинский район. Административный центр – село Сосново-Озёрское. Еравна богата озёрами, самыми крупными из которых являются Еравнинско-Харгинские. В юго-восточной части района берет начало река Уда, впадающая в реку Селенга. В Еравне действуют три заказника: Кондинский, Мохейский и Тулдунский.

На территории района расположено крупнейшее Эгитинское месторождение флюорита.



6 Заиграевский район расположен в центральной Бурятии. Административный центр – посёлок городского типа Заиграево.

Это промышленное сердце республики. По территории района проходят важнейшие транспортные артерии, в том числе Транссибирская магистраль.

Отсюда начался путь великого Агвана Доржиева, который внес большой вклад в развитие буддизма в России.



7 Закаменский район расположен на юго-западе Бурятии. Административный центр - город Закаменск.

По южной части района проходит государственная граница Российской Федерации с Монголией. На территории района действует заказник Снежинский – крупнейший заказник на территории Бурятии.



8 Иволгинский район расположен в центральной Бурятии. Это самый маленький по площади, но самый густонаселённый район Бурятии. Административный центр – село Иволгинск.

Район богат археологическими и природными памятниками. На территории обнаружены следы стоянок древних людей, размещается памятник древнего государства Хунну Иволгинское городище; созданы Гурульбинский и Кокоринский природные заказники. В Иволгинском районе расположен центр буддистов России — Иволгинский дацан.



9 Кабанский район. Административный центр – село Кабанск.

Кабанский район – это один из наиболее развитых промышленных и сельскохозяйственных районов Бурятии. На территории района находятся Селенгинский целлюлозно – картонный комбинат, Тимлюйский цементный завод. В районе находится особо охраняемые природные территории России - Байкальский государственный биосферный заповедник, и два заказника: Кабанский и Энхэлукский.



10 Кижингинский район расположен в восточной части центральной Бурятии.

Административный центр – село Кижинга.

Территория района занимает обширное Худано-Кижингинское межгорное понижение, обрамлённое хребтами Цаган-Дабан, Худанским и Цаган-Хуртэй.

Основной водной артерией района является река Худан, впадающая в Уду, и протекающая с востока на запад. На территории района действует Кижингинский заказник. А ступа (субурган) Джарун Хашор в Кижингинском дацане является самой большой буддийской ступой в России.



11 Курумканский район расположен между Баргузинским и Икатским хребтами, на северо-востоке Бурятии. Это один из самых отдалённых и молодых районов.

Административный центр – село Курумкан.

Основу экономики района составляет сельское хозяйство, преимущественно животноводство.

Курумканский район — земля целебных источников, сакральных мест и великих людей. Здесь живут эвенки, хранящие вековые традиции; бьют горячие источники Умхэя и Кучигера; хранят силу сакральные места.

Районы Республики Бурятия



12 Кяхтинский район расположен вдоль государственной границы с Монголией, на юге Бурятии, в природно-географической области Селенгинского среднегорья. Административный центр – город Кяхта.

Район знаменит наскальными рисунками древних людей; Булту-мурским и Цонгольским дацанами; грязелечебницей курортом Киран.

13 Муйский район расположен на северо-востоке Бурятии. Административный центр – посёлок городского типа Таксимо.

Муйская долина богата и источниками термальных вод в районах рек Верхней Ангары, Муи; природными и археологическими памятниками. А еще недра богаты рудным и россыпным золотом. Также открыты месторождения хризотил-асбеста, известняков, глин, песков, строительного камня, доломитов, нефрита и других полезных ископаемых.

14 Мухоршибирский район расположен в южной части Бурятии. Административный центр - село Мухоршибирь.

Житница Бурятии, родина писателя Исая Калашникова.

Недра богаты полезными ископаемыми. Разведаны запасы каменного угля, золота, серебра, цеолитов, перлитов. «Разрез Тугнуйский» много лет входит в тройку крупнейших разрезов России по добыче каменного угля. С разработкой Тугнуйского угольного разреза район стал промышленно – сельскохозяйственным. На Мухоршибирской земле расположены заповедные территории: Алтачейский заказник, Тугнуйский заказник.

15 Окинский район расположен на западе Бурятии в горах Восточного Саяна. Административный центр – село Орлик.

Главная водная артерия района — река Ока. В районе найдено и разведано более двух десятков месторождений полезных ископаемых – золота, бокситов, фосфоритов, асбеста, графита, нефрита, кварцита и др. Район славится многочисленными минеральными источниками; гора Мунку-Сардык — высшая точка Восточной Сибири).



16 Прибайкальский район располагается в восточном Прибайкалье. Административный центр – село Турунтаево.

Горячие источники Горячинска, минеральные бассейны Ильинки, кальцитовая пещера, легендарный камень-черепаха и маяк в Байкальской гавани— лишь малая часть того, что можно увидеть в районе. Здесь созданы парковые зоны сёл Турка и Горячинск. А еще в районе действуют—православные монастыри: Свято-Троицкий Селенгинский мужской монастырь в селе Троицкое и Сретенский женский монастырь в селе Батурино.



17 Северо – Байкальский район расположен на севере Бурятии, с трёх сторон охватывая северную часть озера Байкал. Административный центр – посёлок городского типа Нижнеангарск.

На территории района действуют: Баргузинский заповедник, Верхнеангарский и Фролихинский заказники, горячий источники Хакусы и Дзелинда, Тёплые Слюдянские озёра – озёра имеют статус «Чудо природы Бурятии».



18 Селенгинский район расположен на юго-западе центральной части Бурятии. Административный центр - город Гусиноозёрск.

В районе на охране находится 96 памятников истории и культуры, из них наиболее известны: Гусиноозёрский (Тамчинский) дацан, Старый Селенгинск. Живописными водоёмами, расположенных в Селенгинском районе являются Гусиное и Щучье озеро. На западном берегу озера Щучье найдены останки динозавров и черепах, живших 120 млн лет назад.



19 Тарбагатайский район раскинулся на юге от столицы Бурятии, редкой красоты земля: высокие горы и хребты, вековые сосновые боры, дремучая тайга и заливные луга в речных долинах. Административный центр – село Тарбагатай.

В 22 селах и деревнях района проживает в основном старообрядческое население. Сельское хозяйство района специализируется на выращивании зерновых культур, картофеля, овощей.



20 Тункинский район занимает Саяно-Прибайкальскую часть западной Бурятии. Административный центр – село Кырен.

Тункинская долина — это место, где вечные снеговые вершины отражаются в бурных реках, а лечебные источники веками дарят здоровье. Здесь по степям когда-то шагали войска Чингисхана, а в горах скрывались древние племена.

На территории района находится Тункинский национальный парк, границы которого полностью совпадают с административными границами района.

В районе работает Сибирский солнечный радиотелескоп Института солнечно-земной физики СО РАН, один из крупнейших в России.



21 Хоринский район расположен в центральной Бурятии. Административный центр – село Хоринск.

В районе немало памятников археологии, свидетельствующих о богатой и интересной истории края: палеолитическое жилище на Санном Мысу и поселение на Худаг – горе, петроглифы Хотогой – Хабсагай, Наран – Хабагай, Баин – Хара, Додогол, Шубугуй, древняя стоянка людей близ Санномысска и многие другие.

Города республиканского значения



Улан-Удэ

Улан-Удэ (до 1934 года - Верхнеудинск) – столица Республики Бурятия.

В пределах города Улан-Удэ протекают две крупные реки — Селенга (с протоками Забока, Степная, Посельская и др.) и Уда.

Улан-Удэ обладает уникальным историко-культурным наследием: на территории города расположено 234 объекта культурного наследия: памятники архитектуры и градостроительства, памятники искусства (11 объектов культурного наследия федерального значения, 223 — республиканского значения). Культурную жизнь представляют 5 республиканских музеев, 1 муниципальный музей, 5 ведомственных музеев, 6 театров, 8 культурно-досуговых учреждений, а также многочисленные музыкальные и творческие коллективы.

Значительная часть достопримечательностей относится к хорошо сохранившимся памятникам архитектуры XIX века.

Кяхта



Город расположен в пограничной зоне у государственной границы Российской Федерации с Монголией. В 1727 году, после подписания Буринского договора между Россией и Китаем, дипломатом Саввой Рагузинским-Владиславичем на месте Барсуковского зимовья был построен Троицкосавский острог. С 1728 года рядом с городом Троицкосавском была основана Кяхтинская торговая слобода, которая переросла в город Кяхта. В 1934 году Троицкосавск и Кяхта были объединены в единый город под общим названием Кяхта. Через Кяхту в Китай вывозились сукно, пушные товары, из Китая — главным образом — чай. Город знаменит музеями: Краеведческий музей им. В. А. Обручева, музей Российско-Монгольской дружбы, музей К. К. Рокоссовского.



Северобайкальск

Является крупнейшим населённым пунктом, расположенным на берегу Байкала. Второй по численности населения город Бурятии.

История Северобайкальска тесно связана с Байкало-Амурской магистралью.

Первые поселенцы-комсомольцы прибыли в 1974 году и основали трудовой лагерь, В 1975 года образован рабочий посёлок Северобайкальск. В 1980 году рабочий посёлок Северобайкальск преобразован в город республиканского подчинения. В городе находится управление Северобайкальским регионом Восточно-Сибирской железной дороги, предприятия железнодорожного транспорта. Также — рыбозавод, заготовка и переработка леса, строительство.

Гусиноозерск



Гусиноозёрск — город районного подчинения, административный центр Селенгинского района Республики Бурятия.

Первые сведения русских и европейских путешественников о том, что волны Гусиного озера выбрасывают на берег «твёрдый земляной уголь» относятся к 1772 году. В 1890-х годах геолог В. А. Обручев провёл исследование Гусиноозёрского месторождения бурого угля и указал на возможность его промышленного освоения. В 1939 году началось строительство посёлка на Северном участке (посёлок Северные Шахты). В 1953 году рабочий посёлок Шахты был преобразован в город районного подчинения и назван Гусиноозёрском по озеру Гусиному, на берегу которого расположен. Градообразующее предприятие — Гусиноозёрская ГРЭС. Функционируют небольшие угольные разрезы «Загустайский» и «Баин-Зурхэ». Имеются предприятия пищевой промышленности, производства стройматериалов, строительные, лесозаготовительные и лесоперерабатывающие предприятия.



Бабушкин

Город был основан в 1892 году как почтовая станция Мысовая, название которой связано с его расположением на берегу озера Байкал.

Несколько лет спустя он был выбран в качестве восточной конечной станции для железнодорожного парома, курсировавшего через озеро Байкал и использовавшегося в рамках Транссибирской магистрали до тех пор, пока в 1905 году не была построена железнодорожная линия вокруг южного берега. В 1902 году он получил статус города под названием Мысовск.

В 1942 году он был переименован в Бабушкина в честь революционера Ивана Бабушкина, арестованного и казнённого на станции Мысовая в 1906 году.

Бабушкин — это железнодорожная станция Мысовая, а так же пункт отправления древесины по Транссибирской магистрали.



Закаменск

История города тесно связана с историей открытия и разработки месторождений вольфрама и молибдена на Джидинском горно-обогатительном комбинате. В 1933 году образован рабочий посёлок Городок. В 1959 году город переименован в Закаменск. Близ города – производится добыча руд золота и вольфрама, находятся месторождения поделочных (нефрит, мрамор) и облицовочных (лабрадорит, гранит и др.) камней.

Население и народы Бурятии

Численность населения Республики Бурятия на 1 января 2025 года составила 970,7 тысяч человек. Около 60% жителей республики являются городским населением.

В Бурятии проживает более ста национальностей, но государственными языками являются русский и бурятский языки.

Основным национальным составом населения Республики Бурятия, согласно последней переписи населения, являются: русские — 670 437 (68.00%) человек, буряты — 290 851 (29.50%) человек, татары — 6 902 (0.70%) человека, сойоты — 2 958 (0.30%) человек.

наведи на меня камеру



Русские

Русские люди носители одного из самых распространённых языков мира, наследники великих деятелей науки и искусств.

Русский народ сформировался из восточнославянских племён, объединившихся в период Древней Руси. Русский народ является носителями одного из самых распространённых языков мира, наследники великих деятелей науки и искусств — всё это о русских людях. Большинство русских исповедуют православное христианство.

Русские проживают во всех районах республики Бурятия.

Среди календарных праздников большое значение имели Святки, Масленица, Пасха, Юрьев день, Троицын день , Иванов день, Покров Пресвятой Богородицы.

Буря́ты



Буряты - монгольский народ, говорящий на бурятском языке, исторически сложившийся в районе озера Байкал и объединённый общей культурой и историей.

Верующие буряты преимущественно исповедуют буддизм и шаманизм.

Долгое время буряты исповедовали тибетско-монгольский буддизм-ламаизм. Эти верования дали жизнь особым монастырям этой местности — дацанам.

Еще одно важное понятие в культуре бурятов — нютаг. Оно означает родной дом, то место, где у человека появились первые воспоминания, где его ждала семья. При этом нютаг не обязательно место фактического рождения. Это именно родное по духу место, которое ассоциируется с родительским очагом.

Традиционным занятием бурятов было кочевое скотоводство, а любимой едой — мясные и молочные продукты. Даже название главного праздника — бурятского Нового года, Сагаалган — означает белую пищу.

Еще одно любимое блюдо бурятов — буузы. Похожие угощения есть у многих народов, но именно в Бурятии они стали главным блюдом, отразившим культуру кочевников.

Татары



Татары проживают практически во всех районах Бурятии.

Национальный язык – татарский.

Большинство татар — являются мусульманами. Также встречаются православные христиане, небольшая часть считает себя атеистами.

В татарских семьях преобладает патриархальный уклад, важную роль играет старший в роду, чьё слово было законом для всех родственников. Детей с малых лет приучают к уважению к старшим и труду. Старшие члены семьи часто участвуют в воспитании детей, передавая им знания о культуре и традициях.

Для украшения домов используются яркие цвета, внутренние помещения обильно украшаются вышивкой.

Традиционные блюда татар часто включают мясо, тесто и молочные продукты. Например, чак-чак — десерт из теста и мёда, который подаётся на праздниках.

Национальные праздники: Сабантуй, Навруз.



Сойоты

Сойоты - один из коренных народов Сибири, являются потомками древнейшего населения Восточных Саян. Сойотский язык — национальный язык сойотов, один из этносов в составе бурятского народа. Древняя религия сойотов — комплекс верований, основанный на одушевлении окружающей живой и неживой природы, шаманизме, фетишизме. Культ гор — горы выступали центром мироздания, связывали людей с космосом, высшими небесными божествами.

Традиционное жилище сойотов — кожаные чумы, ориентированные входом на восток. Зимой жерди покрывались выделанными и продымленными шкурами, чтобы исключить промокание.

Верхняя одежда — сшита из выделанных шкур диких животных. Обувь шилась из оленьих камусов. Украшением одежды служили орнаменты из остриженных отрезков оленьих шкурок, которые пришивались к подолу и рукавам верхней одежды. Перед каждым переходом на другое место сойоты поклонялись местным духам: благодарили духов за место, «кормили» огонь вкусной едой. Среди окинских сойотов наиболее популярны метание аркана, прыжки через нарты и тэбэг (игра в монеты).

Эвенки



Эвенки - коренной народ Восточной Сибири, проживающий также в Монголии и на северо-востоке Китая. Язык — эвенкийский, принадлежащий к тунгусо-маньчжурской группе алтайской языковой семьи. Эвенки внесены в Перечень коренных малочисленных народов Севера, Сибири и Дальнего Востока Российской Федерации. Базовыми, хозяйственными традициями эвенков являются охота и оленеводство.

Культурные традиции эвенков основаны на системе экологического восприятия мира как органичного единства всех объектов природы.

Обычаи эвенков соответствуют требованиям бережного отношения к природе, направлены на достижение гармонии человека и окружающего мира.

У эвенков существует система правил и запретов, регулирующая хозяйственную деятельность: запрещается промысел сверх прямых потребностей семьи, небрежное отношение к добыче и многое другое.

Одним из важнейших законов эвенков является Нимат, который в упрощенной форме объясняется как соблюдение справедливости в распределении добычи.



Казаки

Казаки - это этносословная группа служилых людей (преимущественно, православных) — члены военных формирований, нёсших пограничную службу.

Истоки казачьих традиций уходят корнями в старину. Эти обычаи рождались в походах и на кругах, за семейным столом и в храме, в буднях и праздниках.

Казачья семья представляла собой патриархальную общину с четким распределением ролей и обязанностей. Основой семейной жизни были православные традиции, воинский долг и хозяйственная необходимость.

Казачьи семьи жили в куренях - просторных домах с несколькими комнатами. В переднем углу находился "красный угол" с иконами. Отдельные помещения выделялись для молодых семейных пар. Кухня и печь были женской территорией, мужчины туда не заходили без необходимости.

Семейские

Семейские: исторически – русские старообрядцы, высланные в 18 веке в Сибирь, вследствие раскола в православной церкви. Поскольку в ссылку отправляли целыми семьями, они и стали известны в народе как «семейские».

Семейские расселились крупными группами, образовав сёла и деревни Тарбагатай, Куйтун, Большой Куналей, позднее Новую Брянь и др. на территории современных Бичурского, Мухоршибирского, Тарбагатайского и частично Хоринского, Заиграевского, Селенгинского, Кижингинского, Кяхтинского, Прибайкальского районов Республики Бурятия, а также Петровск-Забайкальского Улётовского и Красночикойского районов Забайкальского края.



Семейские принесли с собой высокую сельскохозяйственную культуру. Скотоводство играло подсобную роль. Отличительные черты семейского дома — высокое крыльцо, округлые углы внутри помещения, колотые пополам брёвна на полу, богато украшенные ворота и ставни. Масляной краской окрашивали домовой роспись окна, двери, плинтусы, крупными стилизованными цветами расписывали стены.

ДОСТОПРИМЕЧАТЕЛЬНОСТИ РОДНОГО КРАЯ

1 **Баргузинский район.** Сувинский замок (Сувинская Саксония) — группа скальных останцов на безлесных отрогах горных хребтов около села Суво.

2 **Баунтовский эвенкийский район.** Гора Белая в с. Багдарин. Белая гора имеет статус священного места, здесь с давних времён совершают молитвенные обряды, предназначенными величественному и всемогущему духу горы.

3 **Бичурский район.** Шибертуйский дацан — один из старейших буддийских дацанов, восстановленный местными жителями.

4 **Джидинский район.** Таглейский и Боргойский заказник - они созданы для защиты водоплавающих птиц во время их миграции. Заказники основаны в 1979 году в рамках международной Конвенции по охране перелётных птиц.

5 **Еравнинский район.** Эгитуйский дацан — в монастыре находится одна из почитаемых святынь буддийского мира — Сандаловый Будда.

6 **Заиграевский район.** Ацагатский дацан — современный дацан Бурятии, входящий в состав туристического комплекса "Степной кочевник". Основан в 1825 году (иногда называется 1824 год).

7 **Закаменский район.** Субутуйские столбы - за миллионы лет процессы выветривания придали камню форму столбов. На поверхность выходят минеральные воды с целебными свойствами.

8 **Иволгинский район.** Иволгинский дацан - в дацане хранится множество бесценных святынь. Самая главная из них — Драгоценное тело Хамбо-ламы XII Даши-Доржо Этигэлова, которое не подвержено тлению. Основан в 1945 году.

Стоянка Чингисхана (плато Тапхар) также его называют плато Чингисхана, гора Змеиная или космодром расположено примерно в 20 километрах от Улан-Удэ, на полпути к Иволгинскому дацану.

По легенде, Чингисхан обозревал с плато своё войско.

9 **Кабанский район.** Байкальский заповедник - особо охраняемая территория в Республике Бурятия, созданная для сохранения уникальных экосистем Прибайкалья и охраны редких видов животных и растений. Основан 29 августа 1974 года.





(10) **Кижингинский район.** Великая Ступа Джарун Хашор – название ступы на тибетском языке означает «ступа, исполняющая желания». В 1915 год — при Кижингинском дацане началось народное строительство ступы, которое продолжалось 4 года и было завершено в 1919 году.

(11) **Курумканский район.** Ступа Соодой ламы - в 1970-х годах по инициативе Ц.-Б. Х. Эрдыниева жители села Элэсун собрали средства, сложили кирпичный фундамент и поставили на нём чугунный субурган в честь Соодой ламы.

ДОСТОПРИМЕЧАТЕЛЬНОСТИ РОДНОГО КРАЯ

Кяхтинский район. Ильмовая падь — группа из 320 захоронений представителей разных слоёв хуннского общества. Впервые комплекс исследован в 1896–1897 годах.

Муйский район. Северомуйский туннель - железнодорожный тоннель в Республике Бурятия на Байкало-Амурской магистрали (БАМ) Проходит через Северо-Муйский хребет. Протяжённость — 15 343 метра. Северомуйский тоннель в Муйском районе Республики Бурятия был открыт 5 декабря 2003 года.

Мухоршибирский район. Тугнуйские столбы - скальное образование на северо-западном краю Тугнуйской долины. Эта местность являлась естественной природной крепостью племени меркитов в конце XII — начале XIII века. По преданию, здесь состоялась решающая битва между войсками Чингисхана и вождя меркитов — Тохто-беки.

Окинский район. Гора Мунку – Сардык - самая высокая точка Бурятии, её высота — 3491 метров. Название горы переводится с бурятского как «вечный голец», то есть оголённая вершина, покрытая вечными льдами. Впервые вершина была покорена в 1858 году.



Лик Белой Тары (местность ХараХан): высечен в скале в XIX веке ламой Агваном Дорохиновым; рядом — «дерево-матери» (Эжымодон) и «мать-гора» (Эжыхада).

Лик Зелёной Тары (местность Монголжон, гора Хара Хошуун): считается естественным проявлением богини; есть грот «Эхын умай» («чрево матери») для обрядов очищения.

Прибайкальский район. Маяк в Байкальской гавани - расположен на берегу устья р. Турка. Его строительство начато в 2014 году, возведён за 6 месяцев. От фундамента до шпиля 26 метров.

Северо – Байкальский район. Баргузинский заповедник – цель сохранение и изучение природных комплексов северо-восточного Прибайкалья. Заповедник создан 29 декабря 1916 года (11 января 1917) как Баргузинский соболиный заповедник для сохранения и увеличения численности соболя.

Селенгинский район. Щучье озеро - пресное озеро на юго-западе центральной Бурятии. С 1975 года Щучье озеро официально признано памятником природы Республики Бурятия.

Тарбагатайский район. Гора Омулёвая (Омулёвка, «Спящий лев») - гора, природный памятник. Происхождение названий: Омулёвая — потому, что в прошлом в Селенгу в нерестовый период заходил омуль, проходя вверх по течению у этих скал; «Спящий лев» — из-за внешнего вида: очертания горы напоминают льва, который смотрит в сторону села Тарбагатай. Является одним из святых мест для буддистов и шаманистов Бурятии.

Меркитская крепость (Шара-Тэбсэг), расположенный на юго-западных отрогах хребта Цаган-Дабан.



20 Тункинский район. Тункинский национальный парк – особо охраняемая природная территория в Республике Бурятия. Основан 27 мая 1991 года для сохранения природы Тункинской долины, окружённой гольцами Восточного Саяна и хребтом Хамар-Дабан. Часть территории парка включена в состав Байкальского участка Всемирного природного наследия ЮНЕСКО.

21 Хоринский район. Руины Анинского буддиского дацана – первый каменный буддийский монастырь на территории России. Основан в 1795 году хоринским тайшой Дамба-Дугаром Иринцеевым.

ДОСТОПРИМЕЧАТЕЛЬНОСТИ ГОРОДА УЛАН-УДЭ

СОВЕТСКИЙ РАЙОН



«Мать Бурятия» - первоначально, в 2002 году, памятник установили в центре города, но спустя семь лет перенесли на новое место — к Селенгинскому мосту. Автор - народный художник Республики Бурятия Эрдэни Цыденов. Данный памятник является самым высоким памятником Улан-Удэ, его высота — 16 метров.



Триумфальная арка «Царские ворота» в Улан-Удэ — памятник, построенный в честь визита цесаревича Николая Александровича (будущего Николая II) в 1891 году. Первоначально деревянная арка с двуглавым орлом и памятными надписями была возведена по проекту архитектора Николая Паува. В 1917 году герб сняли, а в 1936 году арку снесли. Восстановлена в 2006 году к 340-летию города в увеличенных размерах (14 м в ширину и 9 м в высоту) с сохранением исторического облика. Украшена надписью о дате визита цесаревича и двуглавым орлом.



Памятник Ленину на главной площади города — площади Советов — в виде его головы. Создание памятника начато в 1970 году по случаю столетия со дня рождения В. И. Ленина. Скульптура отлита на Мытищинском камнерезном заводе в виде двух половин и доставлена в Улан-Удэ по железной дороге. Авторы: скульпторы Г. В. Нерода и Ю. Г. Нерода, архитекторы — А. Н. Душкин и П. Г. Зильберман. В 2015 году памятник из Улан-Удэ попал в Книгу рекордов России как самое большое изваяние головы В. И. Ленина в мире.

ЖЕЛЕЗНОДОРОЖНЫЙ РАЙОН



Памятник-локомотив «Серго Орджоникидзе» с номером СО-17-1501. Памятник был установлен в августе 1984 г. на пятидесятилетний юбилей Улан-удэнского локомотивовагоноремонтного завода. Это один из самых первых паровозов улан-удэнского выпуска, единственный уцелевший экземпляр, нашедшийся в одном из депо под Иркутском.

Памятник труженикам тыла и детям войны

Установлен на площади Славы в 2020 году к 75-летию Победы. Скульптурная композиция из четырёх бронзовых фигур: мужчина и мальчик, изготавливающие винт самолёта, женщина с граблями и девочка с снопом ржи. Эти образы символизируют труд взрослых и детей в тылу. В центре — стела с элементом герба Бурятской АССР и знаменем Победы. Памятник создан творческим коллективом «Студии военных художников имени М. Б. Грекова» под руководством скульптора Алексея Чебоненко.





ОКТЯБРЬСКИЙ РАЙОН

Скульптурная композиция «Три стихии» - скульптура представляет собой тройку вздыбленных лошадей, которые символизируют три стихии природы — огонь, воду и воздух, а также силу, мощь и напор, с какими развивается Республика Бурятия. Автор композиции — А. М. Миронов, архитектор — И. К. Махачкеев. Памятник открыт в сентябре 2009 года.

Памятник Алдару Цыденжапову

Посвящён матросу Алдару Цыденжапову, Герою России, который ценой своей жизни предотвратил аварию на эсминце «Быстрый» в 2010 году. Памятник открыт в 2016 году в сквере «Ровесникам, ушедшим в бой».



Историко-географические сведения

Бурятия – один из красивейших регионов Восточной Сибири, Забайкалья.

На юге республика граничит с Монголией, на юго-западе — с Республикой Тыва, на северо-западе — с Иркутской областью, на востоке — с Забайкальским краем.

Бурятия - край гор и степей. Природа отличается разнообразием, в котором красота озера Байкал органично сочетается с бескрайними таежными пространствами, широкими реками и снежными вершинами Саянских горных хребтов.

Территория республики составляет 351,3 тысяч километров. Значительную часть территории республики (более 58%) занимают районы Крайнего Севера и приравненные к ним местности.

Рельеф местности преимущественно горный, с небольшим количеством равнинных участков.

К озеру Байкал прилегают высокие хребты Прибайкалья. В их пояс входит нагорье Восточных Саян, простирающееся с северо-запада на юго-восток на расстояние около 1000 километров и возвышающееся в центральной части хребтов более чем на 2500-3000 метров (самой высокой точкой является гора Мунку-Сардык, расположенная на границе с Монголией, ее высота до 3491 метров). Пояс гор Прибайкалья продолжают Хамар-Дабан, Морской хребет, Улан- Бургасы, Икатский, Баргузинский и Байкальский хребты. Водоразделы Баргузинского хребта представляют собой классические альпийские формы рельефа. В Селенгинском среднегорье входят хребты: Цаган-Дабан, Цаган-Хуртей, Заганский. В пределах этих горных систем находятся обширные межгорные котловины - Гусиноозёрская, Удинская, Баргузинская, Верхнеангарская и другие. К северо-востоку Прибайкалья примыкает Витимское плоскогорье. Для всего Северного Прибайкалья характерно сплошное распространение вечной мерзлоты.




ОЗЕРО БАЙКАЛ
Таксимо
Витим
Тоннельный
Северомуйск
Нов.Уоян
Бамбуйка
Кичера
Кумора
Аматкан
Нижнеангарск
Северобайкальск
Орочено
Байкальское
Томпа
Курорт-Баунт
Ципикан
Усть-Тананда
Ягдыг
Алла
Багдарин
Курумкан
Аргада
Барагхан
Байса
Бугунда
Улюн
Баянгол
Усть-Джилинга
Баргузин
Романовка
Усть-Баргузин
Турка
Исинга
Гунда
Мал.Курба
Сосново-Озерское
Майла
Можайка
Хэдга
Турунтаево
Хоринск
Угульда
Унэгэтэй
Верх.Тальцы
Загустай
Онхой
Заиграево
Могсохон
Тарбагатай
Кижинга
Новоильинск
Нов.Бряньо
Горхон
Новокижигинск
Николаевский
Саган-Нур
Хошун-Узур
Холонхой
Шибертуй
Мал.Куналей
Мал.Кудара
оз. Котокельское
оз. Бол.Еравное
оз. Мал.Еравное
оз. Бол.Харга
оз. Баунт
оз. Бусани
оз. Орон
оз. Арангатуй
Верхнеангарская котловина
Делюн-Уранский хребет
Муйская впадина
Верхнеангарский хребет
Баргузинский хребет
Северо-Муйский хребет
Южно-Муйский хребет
Баргузинская долина
Витимское плоскогорье
Патомское нагорье
Становой хребет
Яблоновый хребет
Цаган-Хуртэй
Хамар-Дабан
Баунтские горы
Байкальский хребет
Ципикан
Усть-Джилинга
Романовка
Усть-Баргузин
Баргузин
Улюн
Баянгол
Курумкан
Аргада
Барагхан
Ягдыг
Алла
Кичера
Кумора
Нижнеангарск
Северобайкальск
Байкальское
Томпа
Орочено
Курорт-Баунт
Багдарин
Байса
Бугунда
Усть-Тананда
Аматкан
Бамбуйка
Таксимо
Витим
Тоннельный
Северомуйск
Нов.Уоян
Турка
Исинга
Гунда
Мал.Курба
Сосново-Озерское
Майла
Можайка
Хэдга
Турунтаево
Хоринск
Угульда
Унэгэтэй
Верх.Тальцы
Загустай
Онхой
Заиграево
Могсохон
Тарбагатай
Кижинга
Новоильинск
Нов.Бряньо
Горхон
Новокижигинск
Николаевский
Саган-Нур
Хошун-Узур
Холонхой
Шибертуй
Мал.Куналей
Мал.Кудара

Водоемы Бурятии

Республика Бурятия занимает исключительное место среди регионов России по обеспеченности водными ресурсами.

Озеро Байкал – одно из самых загадочных мест на планете. Скалы и заливы, бухты и пещеры, водопады и острова, древние сакральные памятники и целебные источники – все это он. Самое большое пресное озеро нашей планеты и самое глубокое озеро. Его глубина 1642 метра.

После Байкала самым большим озером Бурятии считается Гусиное озеро. Это довольно молодое озеро. Не большое озеро и раньше было в этих местах, но впадающая в него река принесла столько воды, что образовалось озеро, которое стало вторым по величине в Бурятии.

Территория Бурятии богата и другими, не менее известными озёрами, богатыми рыбой: Большое Еравное, Баунт, Щучье, Сульфатное, Карасёвое, Киран, Окунёвое, Бармашовое, Камышовое, Круглое, Кокотель, Большое и Малое Слюдянские, Соболинное, Фролиха и другие.

Республика Бурятия богата водными ресурсами, её территория пронизана густой сетью рек. К числу крупных относится 25 рек, но большая же часть рек имеют категорию малых и средних.

Главная водная артерия региона – река Селенга, крупнейший приток озера Байкал. В её бассейн входят такие крупные реки, как Уда, Чикой, Джида, Хилок, Оронгой и др. Эти реки несут значительную часть воды в уникальное озеро. В Байкал впадают и другие значимые реки Бурятии: Баргузин, Верхняя Ангара, Снежная, Турка.

На севере республики протекает самая крупная река – Витим (Угрюм-река).



Байкальский осётр — древнейшая и крупнейшая рыба озера Байкал, образующая особый подвид; достигает длины до 2 м и массы до 40 кг. Вид занесён в Красную книгу РФ и Бурятии, его промысел запрещён с 1945 года из-за резкого сокращения численности вследствие интенсивного вылова.

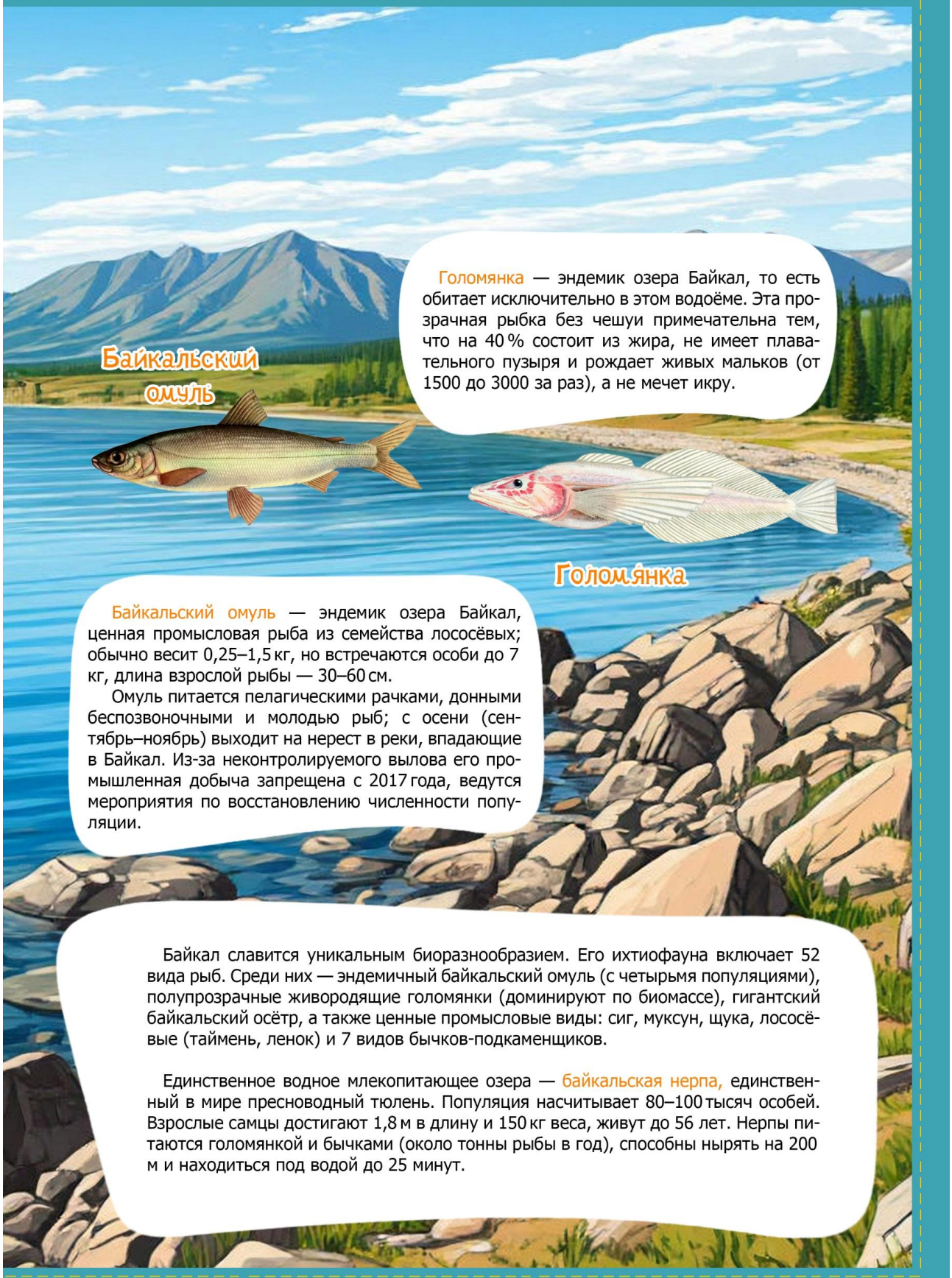

Голомянка — эндемик озера Байкал, то есть обитает исключительно в этом водоёме. Эта прозрачная рыбка без чешуи примечательна тем, что на 40 % состоит из жира, не имеет плавательного пузыря и рождает живых мальков (от 1500 до 3000 за раз), а не мечет икру.

Байкальский омуль — эндемик озера Байкал, ценная промысловая рыба из семейства лососёвых; обычно весит 0,25–1,5 кг, но встречаются особи до 7 кг, длина взрослой рыбы — 30–60 см.

Омуль питается пелагическими рачками, донными беспозвоночными и молодью рыб; с осени (сентябрь–ноябрь) выходит на нерест в реки, впадающие в Байкал. Из-за неконтролируемого вылова его промышленная добыча запрещена с 2017 года, ведутся мероприятия по восстановлению численности популяции.

Байкал славится уникальным биоразнообразием. Его ихтиофауна включает 52 вида рыб. Среди них — эндемичный байкальский омуль (с четырьмя популяциями), полупрозрачные живородящие голомянки (доминируют по биомассе), гигантский байкальский осётр, а также ценные промысловые виды: сиг, муксун, щука, лососёвые (таймень, ленок) и 7 видов бычков-подкаменщиков.

Единственное водное млекопитающее озера — байкальская нерпа, единственный в мире пресноводный тюлень. Популяция насчитывает 80–100 тысяч особей. Взрослые самцы достигают 1,8 м в длину и 150 кг веса, живут до 56 лет. Нерпы питаются голомянкой и бычками (около тонны рыбы в год), способны нырять на 200 м и находиться под водой до 25 минут.

Заповедники и национальные парки Республики Бурятия

Для сохранения природы и животного мира региона в Бурятии создано три заповедника (участок территории, на котором сохраняется в естественном состоянии весь его природный комплекс), два национальных парка (особо охраняемая природная территория для сохранения крупных естественных природных комплексов) и шестнадцать заказников (участок природной территории или акватории, предназначенный для сохранения и восстановления природных комплексов в целом или отдельных их компонентов). Природно-заповедные территории охраняются государством и включают в себя участки побережья Байкала, горные хребты и долины.

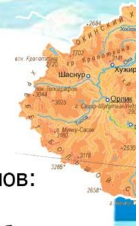

Байкальский биосферный заповедник

Основан 26 сентября 1969 года.

Заповедник расположен в Республике Бурятия, на территории трёх административных районов: Кабанского, Джидинского и Селенгинского.

Отличительная черта Байкальского заповедника — сохранение уникальной экосистемы хребта Хамар-Дабана в первозданном виде на юге Байкала. Высшая точка — вершина горы Сохор (2316 м).

Баргузинский биосферный заповедник

Первый государственный заповедник страны основан 29 декабря 1916 году для сохранения и восстановления популяции баргузинского соболя. Находится на северо-восточном побережье Байкала, занимает западные склоны Баргузинского хребта.

Его цель - сохранение и восстановление популяции соболя в России, а также сохранение и изучение природных комплексов северо-восточного Прибайкалья.

Джергинский заповедник

Джергинский заповедник основан в 1992 году для сохранения первозданной природы Курумканского района, в верховьях реки Баргузин, на стыке нескольких хребтов.



Забайкальский национальный парк

Забайкальский национальный парк создан в 1986 году в Баргузинском районе для сохранения и изучения уникальных природных комплексов восточного побережья и акватории Байкала.

Территория парка охватывает Чивыркуйский залив, полуостров Святой нос, архипелаг Ушканьи острова с крупнейшим на Байкале лежбищем нерпы.

Тункинский национальный парк

Тункинский национальный парк создан в 1991 года для сохранения уникальной природы Тункинской долины, окружённой гольцами Восточного Саяна и хребтом Хамар-Дабан.

В лесах парка встречаются сибирский горный козёл, снежный барс, манул, речная выдра и красный волк. которые относятся к редким видам животных и занесены в Красную книгу Бурятии.

ЖИВОТНЫЙ МИР БУРЯТИИ

Густые хвойные леса, высокие горные хребты, широкие степи, горные долины с разноцветьем трав, обилие орехов и ягод представляют благоприятные условия для многочисленных представителей животного мира Бурятии.



1

Орлан-белохвост — крупный хищник, обитающий в горных и лесных районах. Имеет размах крыльев до 2,5 метров. Отличается белым хвостом и мощным клювом. Питается рыбой и другими птицами. Гнездится на высоких деревьях или скалах, охраняя свою территорию. Находится под охраной из-за сокращения популяции.



2

Красный волк - крайне редкий вид. Красный волк никогда не воет, голос у него – смесь лая, скуления и визга. Вне гор красный волк не выдерживает конкуренции с обыкновенным волком, способным отобрать добычу даже у стаи красных волков. Также установлено, что красные волки покидают места обитания при посещении их людьми В Бурятии красный волк изредка встречается в высокогорьях и горной тайге Восточных Саян, а также на юге Тункинской долины.



3



4



5

Дрофа - крупная птица семейства дрофиных. Дрофа распространена главным образом в степных Джидинском и Мухоршибирском районах республики, иногда доходит до Улан-Удэ.



6



7



8

В Бурятии обитают такие крупные млекопитающие, как лось, изюбр, северный олень, косуля (6), кабан, а также хищники — бурый медведь, волк, лисица, рысь (11), соболь (9), горностай (13), а также редкие виды, такие как снежный барс (10), манул (12) и красный волк (3). В горных районах встречается горный баран (архар) (2).

В Бурятии можно встретить более 300 видов птиц, среди которых тетерева (7), рябчики, глухари, серые цапли (8), а также редкие виды, такие как орлан-белохвост (1), журавль-красавка (4) и дрофа (5). Водоёмы богаты водоплавающими птицами, такими как лебеди, утки и гуси.



Баргузинский соболь — подвид соболя, обитающий в Баргузинском районе Бурятии. Отличается высоким качеством меха, который ценится за мягкость и густоту. Имеет тёмно-бурый или чёрный окрас. Ведёт хищный образ жизни, питается грызунами, птицами и растительной пищей. Является объектом промысла и разведения.Обитает в горной и равнинной тайге, часто селится в подгольцовой зоне с зарослями кедрового стланика.





Снежный барс - крупное хищное млекопитающее из семейства кошачьих.
По категории исчезновения вида в Красной книге Бурятии ирбис занимает первое место. Он по праву считается самым загадочным обитателем гор. Для проживания ирбис, или снежный леопард, выбирает труднодоступные места, куда сложно добраться человеку. Окинские буряты и сойоты издревле почитали и уважали этого хищника, называя его «Эрбэд соохор» – ирбис пестрый.





Манул - небольшой дикий кот, представитель семейства Кошачьи. Манул предпочитает обитать в лесостепных пространствах с каменистыми россыпями. В Бурятии его основной ареал - Селенгинский, Джидинский, Кяхтинский районы. Встречается он крайне редко, ведь по натуре этот небольшой зверек очень таинственный и скрытный.



Растительный мир Бурятии

Бурятия – один из красивейших регионов Восточной Сибири, край гор и степей. Природа Бурятии отличается поразительным разнообразием, в котором красота озера Байкал органично сочетается с бескрайними таежными пространствами, широкими реками и снежными вершинами Саянских горных хребтов.

Среди природных зон республики можно выделить степную, лесостепную, тайгу, высотную поясность, а также тундру. При этом переходы от одной природной зоны к другой плавные, поэтому выделить их четкие границы невозможно.

По склонам гор поднимаются многочисленные кустарники. Весной среди просыпающейся тайги начинает цвести розовато-фиолетовым цветом багульник (рододендрон даурский) (14).

В лесах произрастает множество лекарственных растений, широко используемых в народной медицине (боярышник (12), черемуха, шиповник (13) и другие).

В осеннюю пору поспевает множество диких ягод: брусники (15), черники, голубики (11), клюквы болотной, алтайской жимолости, дикой смородины, дикой малины, облепихи (10). Реже удается встретить яблоню-дичок и сибирский абрикос (6).

Основную часть всей территории Бурятии занимает горная тайга. Среди деревьев здесь преобладают сосны (4), ели, кедры (5), лиственница (2), пихта (1), березы (3), осины и тополя.

Ядовитые растения

В Бурятии встречаются несколько ядовитых растений, которые содержат токсичные вещества и могут вызывать отравления. К ним относятся ландыш (7), вороний глаз (8) и лютик едкий (9).


7


8


9

Кустарники


6

Сибирский абрикос (6). В Забайкалье можно увидеть неприметный с виду кустик, с растопыренными ветвями и удивительными плодами, внешне похожими на обыкновенный абрикос. Это и есть абрикос, только дикий и настоящий сибирский. кустарник или небольшое (до 3 м высотой) дерево семейства розоцветных. В Забайкалье распространен в лесостепной зоне на степных, каменистых и песчаных южных склонах. Ценное декоративное, медоносное растение.


10


11


12


13

Рододендрон (14) — листопадный либо вечнозелёный кустарник, семейства Вересковые. Своё название вид получил от Даурии (Даурской земли) — названия, которым русские называли часть территории Забайкалья, населявшейся даурами. Для этого растения нередко используют народное название «багульник»..


14

15

Брусника (15) - вечнозелёный кустарничек из семейства Вересковых. Растёт в хвойных и смешанных лесах, кустарниках, тундрах, на высохших торфяниках. Ягоды и его листья обладают целебными свойствами.

Полезные ископаемые

Полезные ископаемые — это природные богатства (горные породы и минералы), которые люди добывают из глубин земли или с ее поверхности и используют в народном хозяйстве. Одни используются в строительстве, другие служат топливом, из третьих получают металлы.

Ресурсы Бурятии поистине огромны и способны долгое время обеспечивать минеральными и сырьевыми ресурсами нашу страну. Недра Бурятии содержат: 48% балансовых запасов цинка России, 24% - свинца, 37% - молибдена, 27% - вольфрама, 16% - плавикового шпата и 15% - хризотил-асбеста. Миллионами тонн исчисляются запасы апатитовых и фосфоритовых руд, особо чистых кварцитов, доломита для металлургии, карбонатных пород для химической промышленности, цементного сырья, перлитов.

Есть месторождения золота, никеля, олова, бериллия, урана, алюминия, фосфора нефрита, флюорита, агата, гранита, аметиста и др.

Крупнейшие колчеданно-полиметаллические месторождения — Холоднинское и Озёрное. Молибден добывают в Тарбагатайском районе на Жарчихинском молибденовом месторождении.

Вольфрам добывают в Закаменском районе, в 10 км южнее города Закаменск.

Добыча золота ведётся в шести районах республики, но преимущественно в Окинском, Баунтовском и Муйском.

Республика занимает 3-е место в России после Забайкальского и Приморского краёв по запасам флюорита (4,2 млн т). Добыча флюорита ведётся на территории Джидинского и Кижингинского района.

Недра Бурятии богаты нефритом различных сортов (крупнейшее месторождение — Голюбинское в Муйском районе). Бурятия обладает 90 % российских запасов.

Мухоршибирский район — место добычи каменного угля.

Бурый уголь добывают в Бичурском Селенгинском, Еравнинском, Баунтовском районах.

Добыча торфа организована в Баргузинском, Кабанском и Северобайкальском районах.





Строительные материалы. Разнообразны месторождения цеолитов, перлитов, кирпичных и керамзитовых глин, песчано-гравийной смеси, строительного камня.

Цеолит, перлит добывают в Заиграевском районе, в частности Мухор-Талинском месторождении.

Месторождения кирпичной глины находятся в Мухоршибирском, Еравнинском и Муйском районах.

Добыча керамзитовой глины ведётся на территории Мухоршибирского района.

Песчано-гравийную смесь добывают в Баунтовском, Иволгинском, Тарбагатайском районах.

Кроссворд «Моя Бурятия»

Вот ты и познакомился с богатой историей и культурой родного края, с его удивительно разнообразной природой, животным и растительным миром.
Предлагаем вспомнить, что ты узнал о Республике Бурятия и заполнить пустые клетки кроссворда.



1. Таёжный зверёк, распространённый повсеместно в Республике Бурятия. Обитает в горной и равнинной тайге, часто селится в подгольцовой зоне с зарослями кедрового стланика.



2. Ритуальный шёлковый шарф, один из буддийских символов.



3. Традиционное блюдо бурятской кухни.



4. Драгоценный минерал, который называют «камнем царей» и считают сокровищем Бурятии.



5. Укреплённый пункт, обнесённый частоколом.



6. Вторая по высоте вершина Забайкалья



7. Второй по численности город в Бурятии.



8. Самое глубокое озеро в мире.



9. Большой буддийский монастырь, место поклонения, медитации и изучения философии.



11. Один из коренных народов Сибири, являющиеся потомками древнейшего населения Восточных Саян.



13. Ископаемое топливо, в которое под давлением почвы превратилась органика — остатки растений и животных, населявших Землю десятки и сотни миллионов лет назад.



12. Праздник лета. бурятский спортивный народный праздник.



17. Ягоду прозвали «Сибирским ананасом» из-за ярко-жёлто-оранжевых ягод и кисло-сладкого вкуса



10. Дикое животное, которое обитает в пределах горной системы Восточного Саяна в Республике Бурятия.



15. Хищная птица семейства соколиных.



16. Озеро, в котором водится уникальная красная рыба голец дават-чан, занесённая в Красную книгу.



14. Животное, которое разводят на севере Бурятии.



18. Коренной тунгусо-маньчжурский народ Восточной Сибири.



19. Какой народ носит такой костюм?



20. Исторически – русские старообрядцы, высланные в 18 веке в Сибирь вследствие раскола в православной церкви.

МАУ ДО "Городской центр детско-юношеского туризма" г. Улан-Удэ

Атлас Республики Бурятия

"НАША РОДИНА - БУРЯТИЯ!"

Мы живём в неповторимом крае — Республике Бурятия, где удивительным образом переплетаются величественная природа, многовековая история и самобытная культура. Чтобы дети лучше представляли многогранность Бурятии, мы рассказали с помощью карт, иллюстраций и QR-кодов о нашей республике - какие народы ее населяют, какие животные и растения обитают на территории республики, что добывают из недр и какие у нас в республике достопримечательности.

Авторы-составители — Мелешкина Е. П., Пушкарева С. В., Чимитов Б. П., Бадмаева О. Ц.

Партнер проекта - МАДОУ Детский Сад № 161 "Ёлочка", Банзаракцаева Е. В., заведующий

670013, Республика Бурятия, г. Улан-Удэ ул.Ключевская, 60, помещ. 1

+7(3012)41-43-28
mau_untur@govrb.ru

сообщество ВКонтакте
Центр детско-юношеского туризма г. Улан-Удэ

Самое актуальное здесь!

6+



Приложение № 2

Рецензия на издание

Атлас Бурятии: учебное пособие для школьников / Авторы-составители Е.П.Мелешкина, С.В. Пушкарева.

Краеведческий компонент в образовательном процессе школьников и дошкольников Российской Федерации - обязателен, согласно федеральным стандартам. Занятия, построенные на региональных материалах, в том числе, материалах натурных, памятниках, музейных коллекциях, достопримечательностях – предусмотрены в курсах истории, географии, родного языка и родной литературы.

В Бурятии интерес к краеведческим знаниям обусловлен как природным и культурным богатством региона, так и багажом традиционных ценностей, сбереженных и транслируемых народами, населяющими территорию республики. В связи с этим, издание краеведческой литературы, ориентированной на читателей младшего и среднего возраста – актуальная задача, недостаточно реализованная в регионе.

Рассматриваемое издание включает в соответствующей возрасту доступной и наглядной форме основные сведения о республике: общую географическую характеристику, сведения о полезных ископаемых, животном и растительном мире, водоемах и особо охраняемых природных территориях, информацию о народах и расселении жителей, описание достопримечательностей столицы и районов Бурятии.

Атлас может использоваться педагогами при подготовке уроков по предмету «Окружающий мир» и внеклассных занятий, а также для самостоятельного чтения школьниками.

Рекомендую издание к публикации.

И.о. зав.кафедрой музеологии и наследия ВСГИК,
к.культ. А.Е. Мурзинцева

ФГБОУ ВО ВСГИК
Подпись Мурзинцевой А.Е. заверяю
Начальник общего отдела

ОБЩИЙ ОТДЕЛ

Приложение № 3

Рецензия на издание

Атлас Бурятии: учебное пособие для школьников/Авторы-составители

Е.П. Мелешкина, С.В. Пушкарева.

В Федеральном государственном образовательном стандарте по истории предусмотрен региональный компонент исторического образования, предполагающий изучение истории родного края. Рецензируемое издание отвечает запросам ФГОС, дополняет официальными данными, этнографическим и краеведческим содержанием, методическим аппаратом, фотоматериалами памятников истории, природы, флоры и фауны Бурятии.

Издание снабжено актуальным методическим аппаратом, удобной навигацией, в Атласе по истории городов и административных районов Республики Бурятия размещены ссылки на сайты, QR коды, позволяющие привлечь дополнительные источники информации научного, научного - популярного, статистического характера, удовлетворяющие разные образовательные потребности обучающихся.

Достоинством Атласа являются указания и описания достопримечательностей Бурятии по каждому административному району, расширяющих и углубляющих знания по курсу «История нашего края».

Авторы и разработчики надеются, что подготовленный Атлас будет способствовать повышению качества школьного, дополнительного образования по истории, формированию единого культурно-исторического пространства Российской Федерации, стать источником и инструментом формирования гражданской идентичности, патриотизма, приверженности к традиционным российским ценностям многонациональной России в контексте истории Бурятии.

Атлас может использоваться педагогами при подготовке уроков по предмету «История родного края», «Окружающий мир» и внеклассных занятий, а также для самостоятельного чтения школьниками.

Рекомендую издание к публикации.

Учитель истории и обществознания

МАОУ «Лингвистическая гимназия №3», к.и.н. В.Д. Дагбаева